

Commune de Vins-Sur- Caramy



***Déclaration de projet
emportant mise en
compatibilité du PLU***

Document 4.2

Règlement graphique

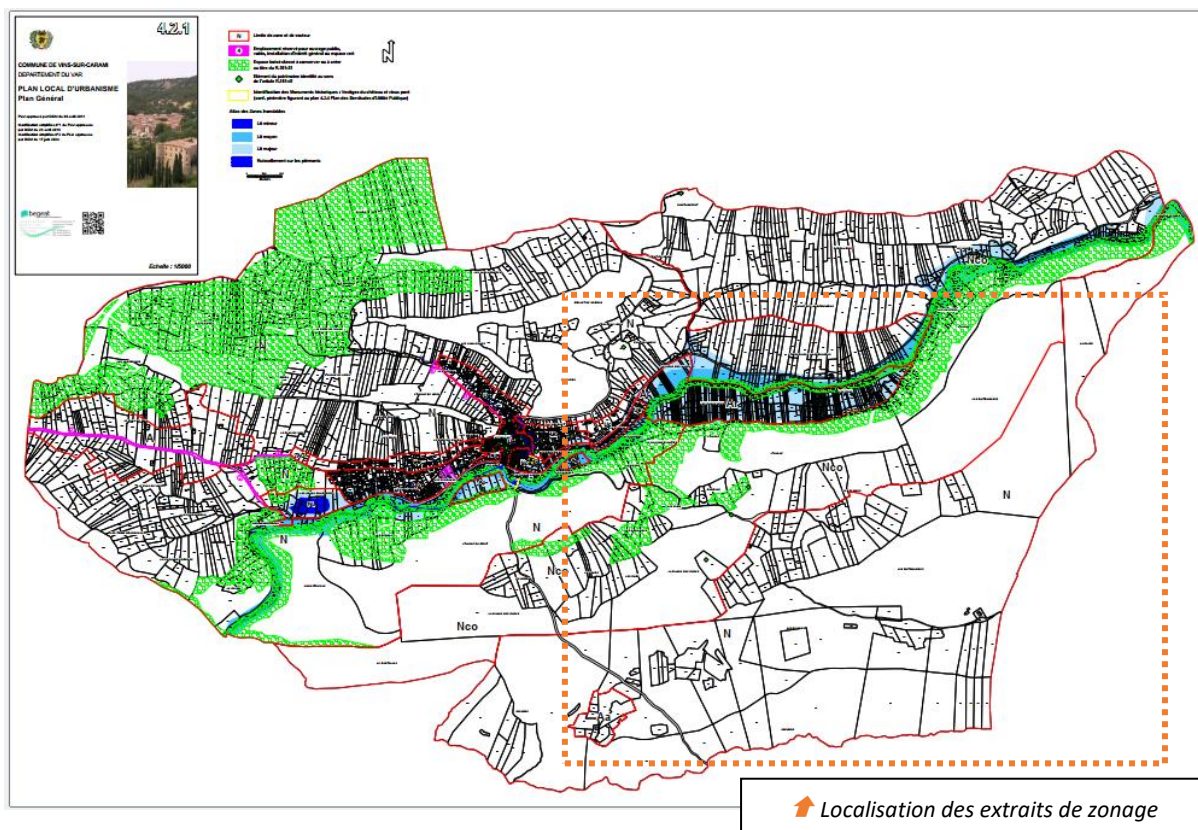
*Extrait du zonage avant/après
mise en compatibilité*



Déclaration de projet emportant mise en compatibilité du Plan Local d'Urbanisme prescrite par délibération du Conseil Municipal du 7 février 2022.

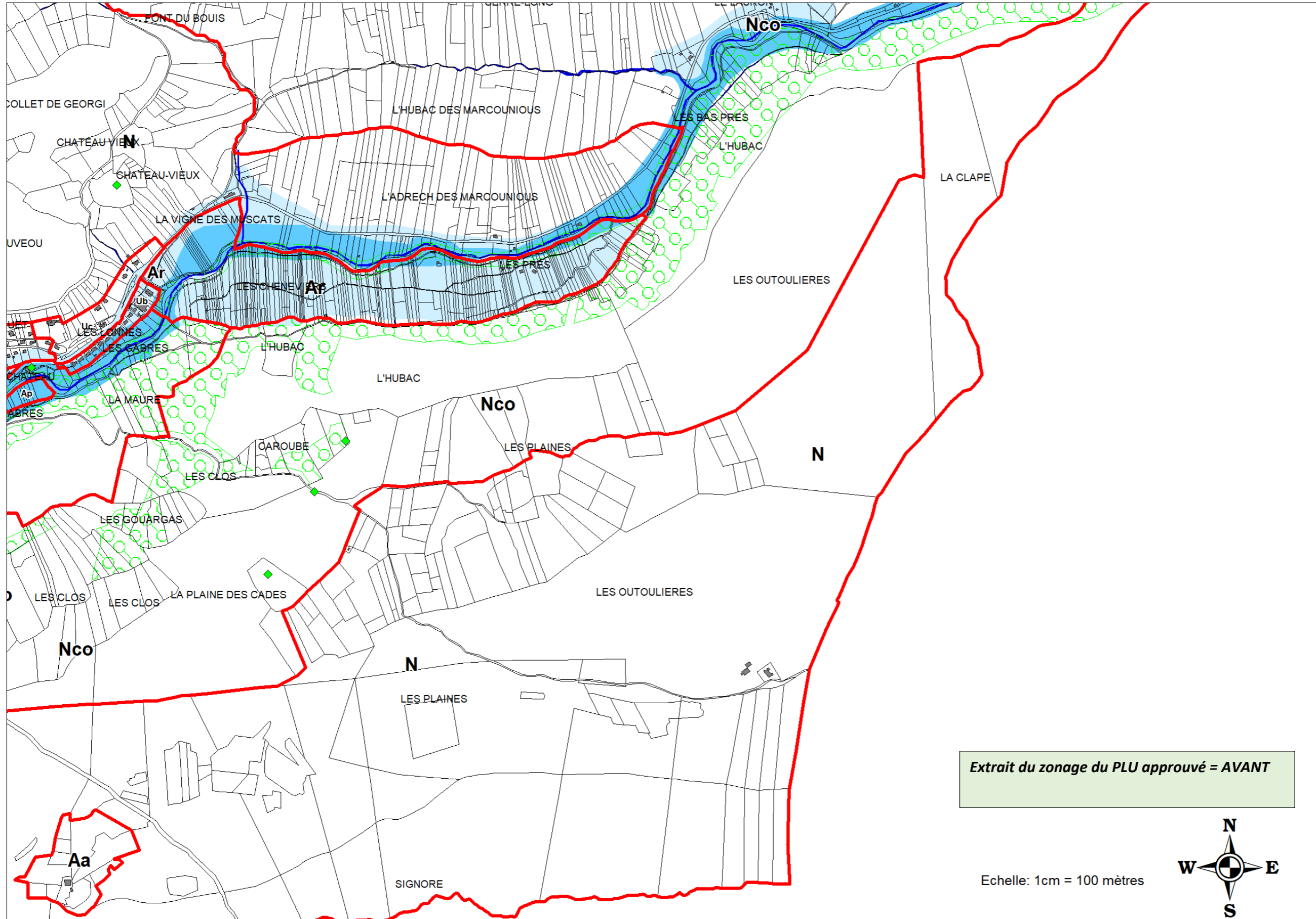
Version juillet 2024

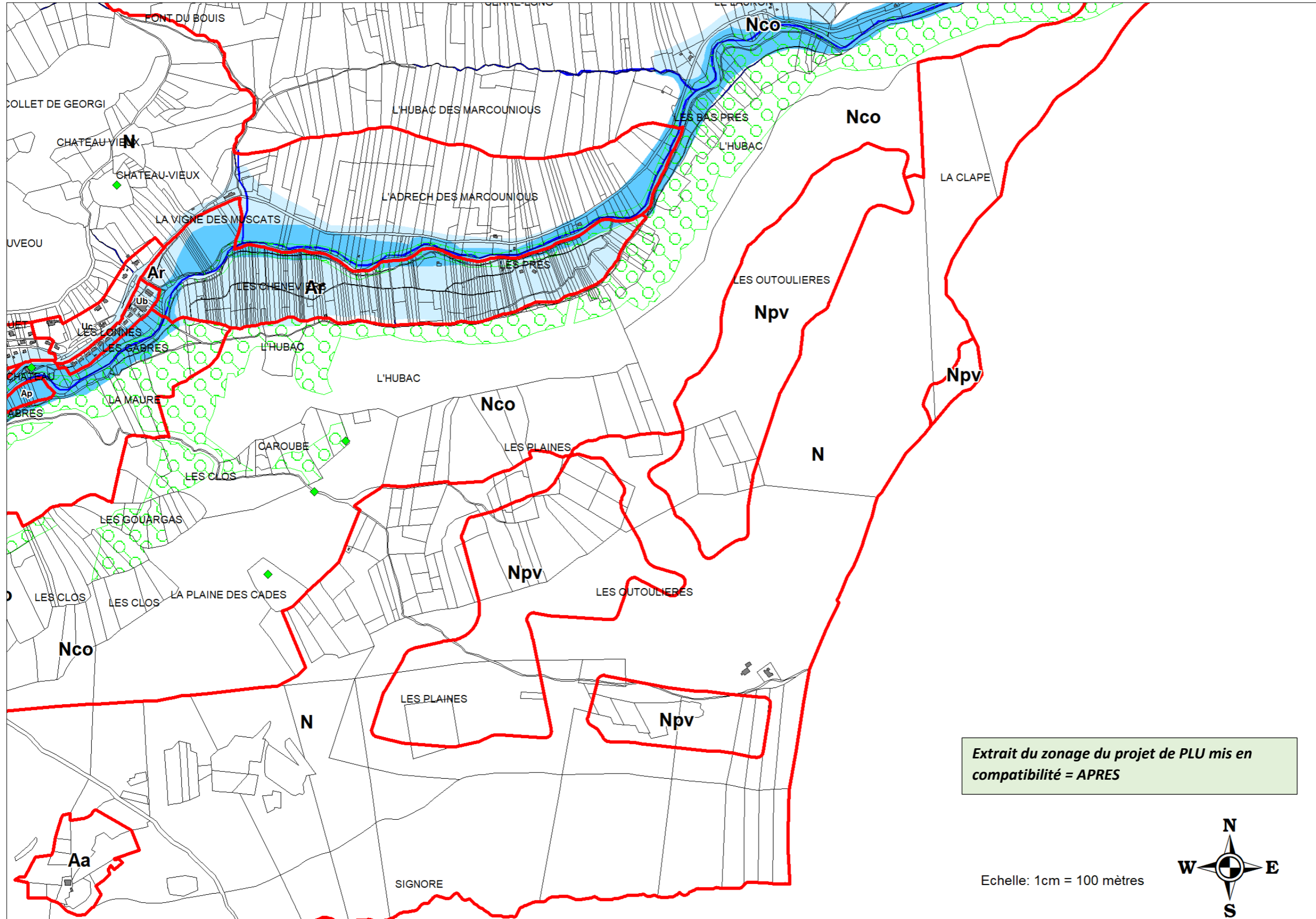
Extrait du plan de zonage 4.2.1 du PLU approuvé



Légende des cartographies

- N** Limite de zone et de secteur
 - 4** Emplacement réservé pour ouvrage public, voirie, installation d'intérêt général ou espace vert
 - Espace boisé classé à conserver ou à créer au titre du R.151-31
 - ◆ Élément du patrimoine identifié au sens de l'article R.151-41
 - Identification des Monuments historiques : Vestiges du château et vieux pont (conf. périmètre figurant au plan 4.2.4 Plan des Servitudes d'Utilité Publique)
- Atlas des Zones Inondables
- Lit mineur
 - Lit moyen
 - Lit majeur
 - Ruissellement sur les piémonts





Extrait du zonage du projet de PLU mis en compatibilité = APRES

Echelle: 1cm = 100 mètres

